

DETAIL

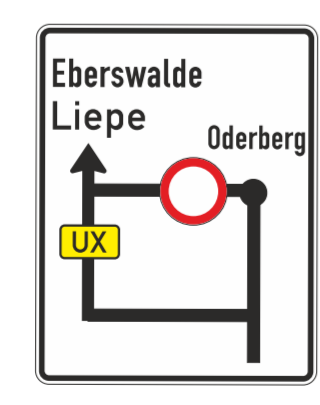
Baustelle der SM Eberswalde

↑ Hohenfinow 7 km
 ↑ Dannenberg 2 km
 ← 158 → Berliner Ring
 Berlin 49 km
 Bad Freienwalde 6 km 158 →

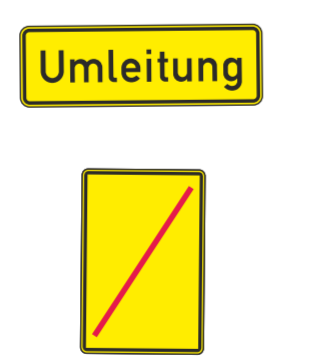
- vorhandene Wegweiser



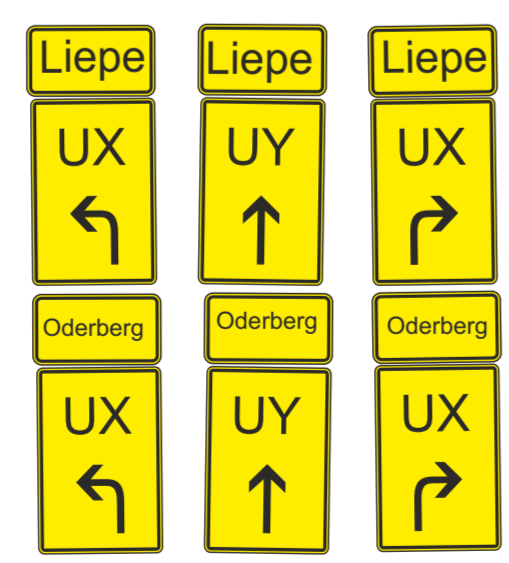
10 Stück



11 Stück



12 Stück



35 Stück

LAND BRANDENBURG 		
Straße: L 29 nächster Ort: Oderberg	Baulänge: 100 m Bau-km: 0+000 - 0.100 Betriebs-km: von Abschnitt: 10 km: 1.350 bis Abschnitt: 10 km: 1.400	Unterlage Nr.: 1 Blatt-Nr.: 1 Ausf.-Nr.: 1
Ausschreibungsunterlage L 29 OD Oderberg	bearbeitet gezeichnet geprüft Umleitungsplan Maßstab ohne	Datum Name Unterschrift
Aufgestellt: LS Brandenburg		