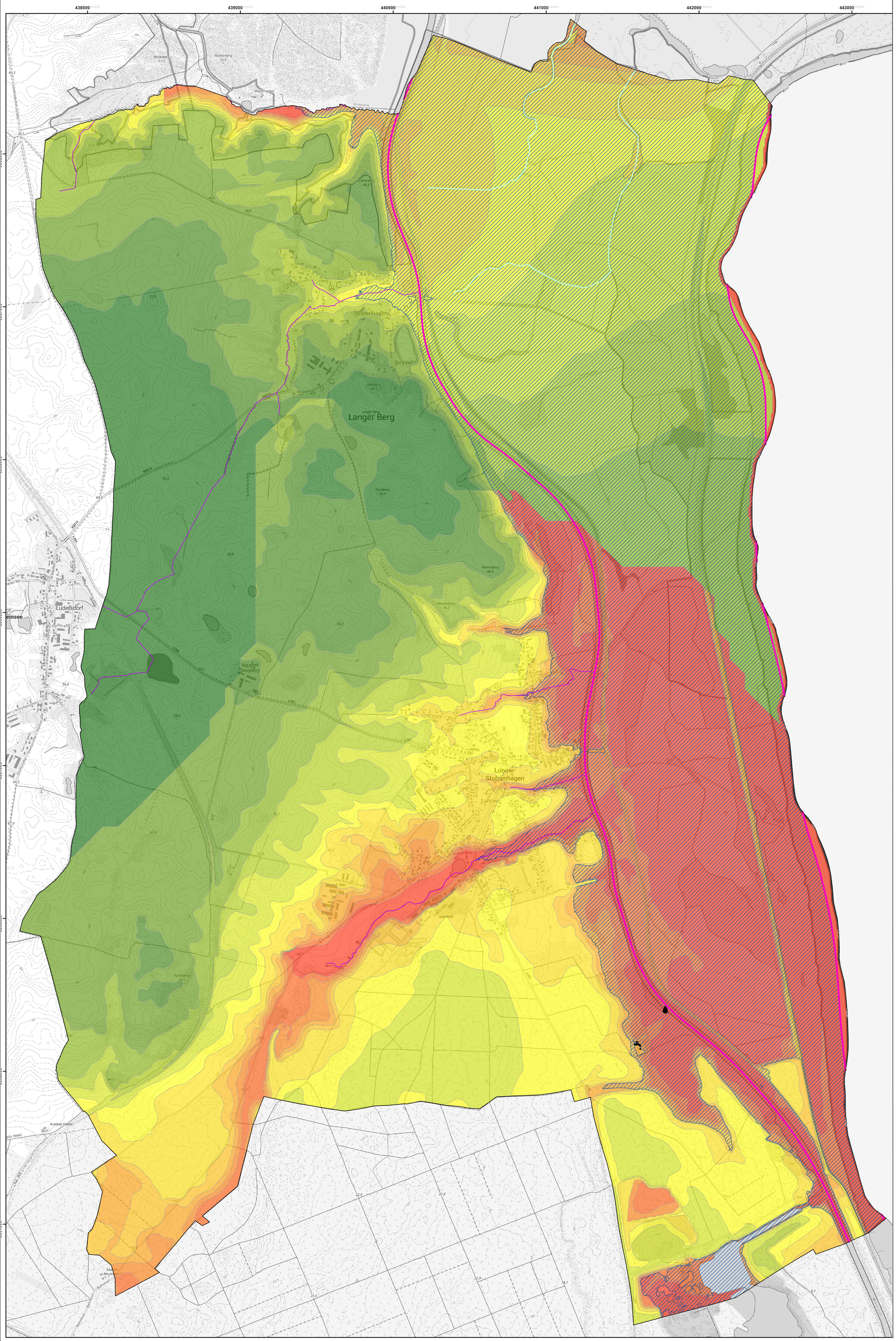

ökologischer Zustand und ökologisches Potenzial der Fließgewässerkörper:

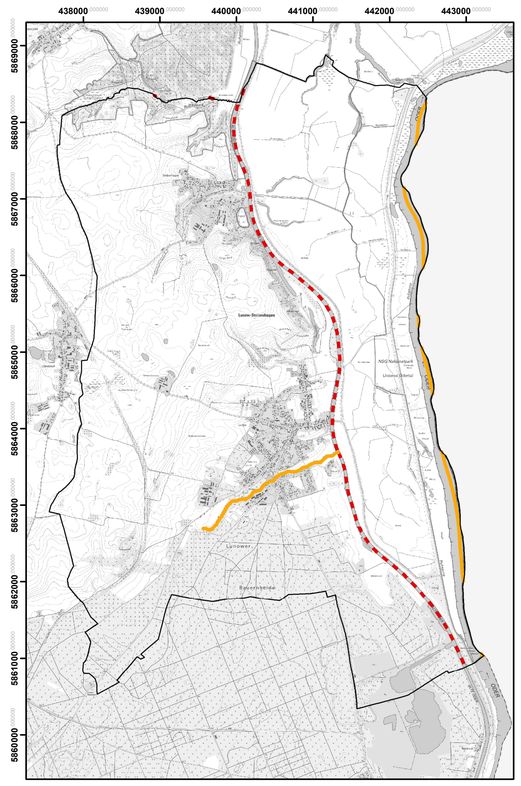

- mäßiger Zustand
- unbefriedigender Zustand
- schlechtes Potenzial

chemischer Zustand der Fließgewässerkörper und Durchlässigkeit:

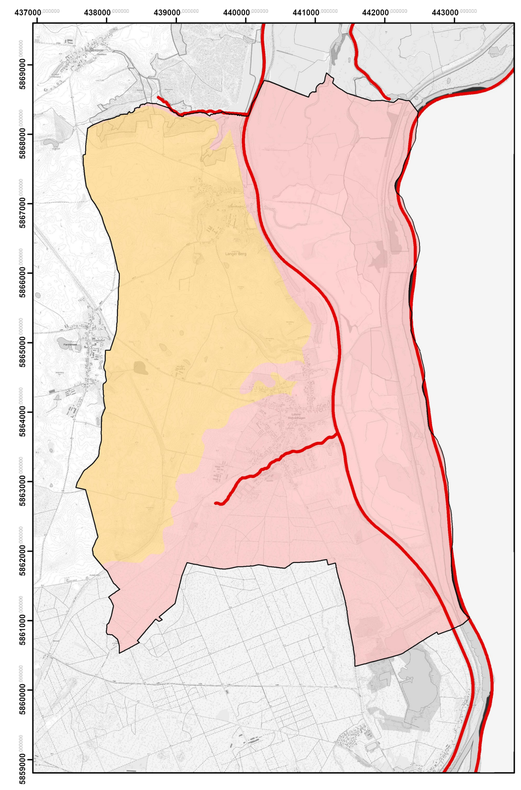

chemischer Zustand:

- schlechter Zustand

Hydrologische Übersichtskarte - Durchlässigkeit (m/s):

- mittel (>1E-4 - 1E-3)
- mittel bis mäßig (>1E-5 - 1E-3)

Grundwasserflurabstand in m:

- <= 1
- > 1 - 2
- > 2 - 3
- > 3 - 4
- > 4 - 5
- > 5 - 7,5
- > 7,5 - 10
- > 10 - 15
- > 15 - 20
- > 20 - 30
- > 30 - 40
- > 40 - 50
- > 50

Gewässernetz:

- 1501 - 1. Ordnung, Bundeswasserstraßen
- 1502 - 1. Ordnung, Landesgewässer
- 1503 - 2. Ordnung, WBV

Hochwasserrisikogebiete:

- HQextrem - Hochwasserszenarien mit geringer Wiederkehrwahrscheinlichkeit (Jährlichkeit: 200, Extrem-Szenario ohne Wirksamkeit von Hochwasserschutzeinrichtungen)

Kommunale Kläranlagen und Einleitstellen:

- Einleitstelle
- kommunale Kläranlage

Sonstiges

- Geltungsbereich Lunow-Stolzenhagen (Landschaftsbildkarte)
- Geltungsbereich Lunow-Stolzenhagen (Übersichtskarte)

Dieser Plan wurde auf der Grundlage der Daten der Landesvermessung und Geobasis-information Brandenburg (LGB) erstellt.
Grundlage ist die topographische Karte im Maßstab 1:10.000 (TK 10).

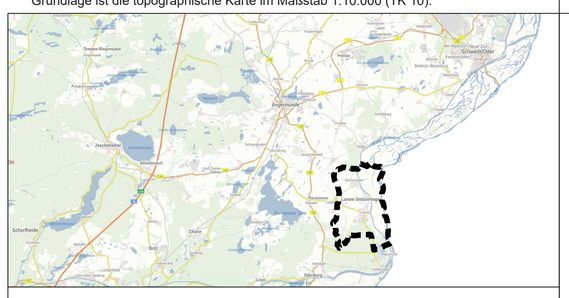

LUNOW-STOLZENHAGEN
Landschaftsplan
Themenkarte 4: Wasser - Bestand und Bewertung
Fassung vom 30.05.2025

Planungshoheit:	**Gemeinde Lunow-Stolzenhagen** v.d.d. Amt Britz-Oderberg-Chorin Eisenwerkstraße 11 16230 Britz	**Projekt-Nummer:** 10-22-022 **Maßstab Planzeichnung:** 1: 10.000
Bauleitplanung:	**BPM Ingenieurgesellschaft mbH** Waisenhausstraße 10 09599 Freiberg www.bpm-ingenieure.de	**Maßstab Übersichtskarte:** 1: 300.000 **Lagebezug:** ETRS89 / UTM Zone 33N

Versionierung
Version/ erstellt/ bearbeitet/ geprüft/ Datum/ Beschreibung

0.0 / mts / mts / mkü / 2025-05-30 / Fassung
0.1 /
0.2 /
0.3 /
0.4 /
0.5 /

Kartengrundlage:
Bundesanstalt für Gewässerschaften und Rohstoffe: HÖK250, ©Bundesministerium für Wirtschaft und Klimaschutz, Brandenburg, 2019. Landesamt für Umwelt Brandenburg (LfU), Hochwasserrisikogebiete im Land Brandenburg, 30/04/21, dl-by-de/2.0.
Landesamt für Umwelt Brandenburg (LfU), Gewässernetz im Land (gewnet25_) Brandenburg, 11/21, dl-by-de/2.0.
Landesamt für Umwelt Brandenburg (LfU), Bewirtschaftungsplan gemäß WRRL 2021 - Fließgewässerkörper Land Brandenburg, 13/10/21, dl-by-de/2.0.